

Утверждена

(наименование документа об утверждении, включая наименования органов государственной власти или органов местного самоуправления, принявших решение об утверждении схемы или подписавших соглашение о перераспределении земельных участков)

от _____ № _____

Схема расположения земельного участка или земельных участков на кадастровом плане территории

Площадь земельного участка

3000 м²

(указывается проектная площадь образуемого земельного участка, вычисленная с использованием технологических и программных средств, в том числе размещенных на официальном сайте федерального органа исполнительной власти, уполномоченного Правительством Российской Федерации на осуществление государственного кадастрового учета, государственной регистрации прав, ведение Единого государственного реестра недвижимости и предоставление сведений, содержащихся в Едином государственном реестре недвижимости, в информационно-телекоммуникационной сети "Интернет" (далее - официальный сайт), с округлением до 1 квадратного метра. Указанное значение площади земельного участка может быть уточнено при проведении кадастровых работ не более чем на десять процентов)

Координаты, м

(указываются в случае подготовки схемы расположения земельного участка с использованием технологических и программных средств, в том числе размещенных на официальном сайте. Значения координат, полученные с использованием указанных технологических и программных средств, указываются с округлением до 0,01 метра)







Обозначение характерных точек границ	Координаты, м	
	X	Y
1	2	3
1	449 273,63	1 286 985,41
н2	449 247,64	1 287 029,76
н3	449 239,72	1 287 022,13
н4	449 225,73	1 287 008,78
н5	449 213,76	1 286 997,32
н6	449 196,12	1 286 980,60
н7	449 195,63	1 286 980,13
н8	449 211,88	1 286 950,32
9	449 229,24	1 286 960,20
1	449 273,63	1 286 985,41

Адрес объекта: Московская область, Можайский городской округ, д. Сергово



МСК-50, зона 1
МАСШТАБ 1:1200

Условные обозначения:

-  - часть границы, местоположение которой определено при выполнении кадастровых работ
-  - часть границы, сведения ЕГРН о которой позволяют однозначно определить ее положение на местности
-  - граница кадастрового квартала
- 50:18:0080110 - обозначение кадастрового квартала
- :1 - обозначение земельного участка, сведения о котором содержатся в ЕГРН
-  1 - существующая точка, имеющаяся в ЕГРН
-  н1 - образуемая точка, сведения о которой позволяют однозначно определить ее местоположение
- :ЗУ1 - обозначение образуемого земельного участка
-  - обозначение доступа к образуемому земельному участку посредством территории общего пользования